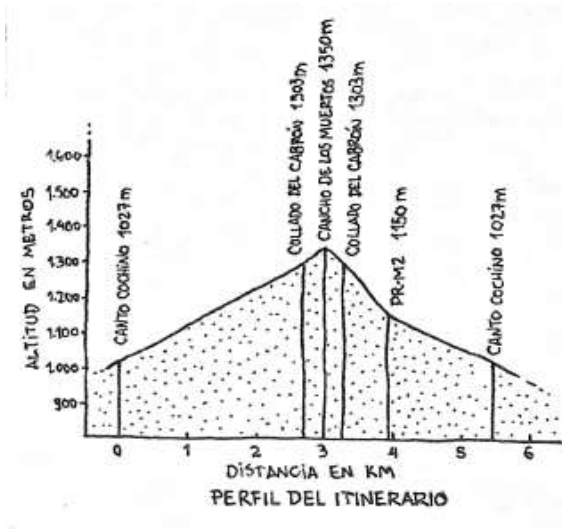


FICHA TÉCNICA

- INICIO Y FIN: Puente de Canto Cochino
- TIPO DE RECORRIDO: Circular
- DIFICULTAD: Media
- SEÑALIZACIÓN: Marcas blancas y amarillas hasta el collado del Cabrón y por la autopista de La Pedriza
- LONGITUD: 5.6 km. (ida y vuelta)
- DURACIÓN: 2h. 30 min.
- COTA MÍNIMA: 1027 m.
- COTA MÁXIMA: 1350 m.



RECOMENDACIONES

- ❖ Recomendamos informarse previamente sobre la predicción meteorológica.
- ❖ Es necesario tener precaución con las lanchas de piedra en días de lluvia.
- ❖ Recomendamos llevar ropa cómoda y adecuada a la meteorología y alas condiciones del terreno.
- ❖ Siempre que iniciamos un itinerario conviene conocer bien el recorrido y preguntar sobre las posibles dificultades que puede representar.
- ❖ El itinerario se desarrolla dentro de un espacio protegido. Por favor, sea especialmente respetuoso.



ACCESOS

➤ En COCHE, por la carretera que sube a La Pedriza , llegando hasta Canto Cochino (*)

(*) Horario restringido de acceso para vehículos.

- Desde el **1 de octubre al 31 de mayo** barrera CERRADA de 10.30h a 16.00h (FINES DE SEMANA y FESTIVOS)
- Desde el **1 de junio al 30 de septiembre** barrera CERRADA -FINES DE SEMANA y FESTIVOS de 9.30h a 18.30h y de 22.30h a 07.00h.
- RESTO DE DÍAS, barrera CERRADA de 10.30h a 18.30h y de 22.30h a 07.30h.
- NO SE PERMITE EL ESTACIONAMIENTO NOCTURNO

ESTE ITINERARIO DISCORRE EN SU TOTALIDAD POR LA PEDRIZA, MACIZO GRANÍTICO SITUADO EN LA VERTIENTE SUR DE LA SIERRA DE GUADARRAMA. LAS SINGULARES CARACTERÍSTICAS DE ESTE ESPACIO NATURAL HICIERON QUE FUERA DECLARADO SITIO NATURAL DE INTERÉS NACIONAL EN 1930. ACTUALMENTE FORMA PARTE DEL PARQUE NACIONAL DE LA SIERRA DE GUADARRAMA



Más información sobre este itinerario:

OFICINA DE TURISMO DE MANZANARES EL REAL
Tfno: 91.878.01.96

DE CANTOCOCHINO AL CANCHO DE LOS MUERTOS



Manzanares el Real


DESCRIPCIÓN DE LA RUTA

Km 0	El itinerario comienza en el aparcamiento de Canto Cochino, frente al puente de madera sobre el río Manzanares. Se toma el sendero que asciende hacia la izquierda señalado con marcas blancas y amarillas del PR-M 1
Km 1	El camino discurre por pinares de repoblación (pino laricio, resinero y silvestre mezclados con ciprés de Arizona). Muy cerca se encuentra un mirador desde el cual se tiene una panorámica de Cuerda Larga y el río Manzanares.
Km 2	El sendero sigue ascendiendo zigzagueante por el pinar, acompañado de jaras, enebros rastreros y de la miera, torviscos, algún ejemplar de arce de Montpellier y jóvenes ejemplares de encina y roble.
Km 2,7	Se alcanza el collado del Cabrón (1303 m), punto de encrucijada de caminos. Para llegar al Cancho se dejan de seguir las marcas blancas y amarillas para tomar el camino que parte a la derecha del que nos ha traído hasta aquí. Tras 300 m. saldremos del pinar para contemplar el roquedo que forma el Cancho de los Muertos y disfrutar de las espléndidas vistas.
Km 3	Se llega a pie y en poco tiempo al Cancho de los muertos. Desde allí se puede ver el circo de La Pedriza, el refugio Giner de los Ríos y algunas de las formas más conocidas de este macizo granítico: el Tolmo, el Pájaro, el Fantasma ... y en lo más alto Cuatro Torres.
Km 3,3	Para emprender el camino de vuelta se regresa al collado Cabrón y una vez en este, se toma el camino zigzagueante señalado con hitos que desciende hacia la dcha.
Km 3,9	Llegamos a la senda conocida como "Autopista" de La Pedriza, donde volvemos a encontrar las marcas blancas y amarillas. Caminaremos alrededor de 1,5 km a través del pinar y siguiendo esta senda que discurre paralela al cauce del arroyo de la Majadilla.
Km 5,4	Termina nuestro itinerario en el aparcamiento de Canto Cochino.

RECUERDE

-  Evite hacer ruido
-  Camine sin salir de la senda
-  No tire basura ni desperdicios
-  Respete propiedades privadas
-  Deje el coche en el parking municipal
-  No está permitido hacer fuego
-  No utilice vehículos motorizados
-  Respete la flora y la fauna

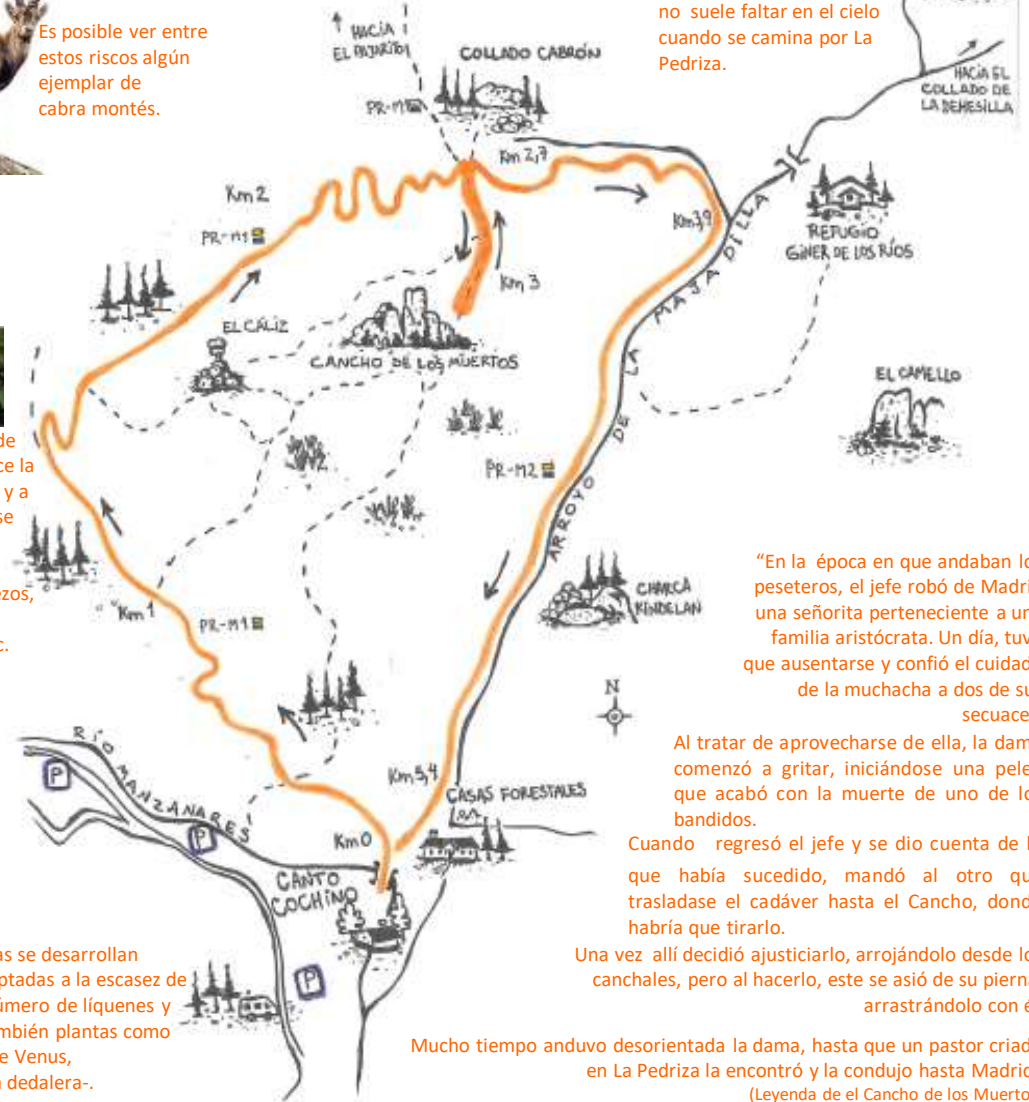
Este itinerario discurre por el sector central de La Pedriza y asciende desde Canto Cochino siguiendo un sendero circular hasta el Cancho de los Muertos permitiendo observar paisajes sorprendentes de La Pedriza anterior y posterior.



Es posible ver entre estos riscos algún ejemplar de cabra montés.



A la sombra de los pinos crece la jara pringosa y a medida que se asciende también aparecen brezos, brecinas, Torviscos, etc.



La silueta del buitre leonado no suele faltar en el cielo cuando se camina por La Pedriza.

“En la época en que andaban los peseteros, el jefe robó de Madrid una señorita perteneciente a una familia aristócrata. Un día, tuvo que ausentarse y confió el cuidado de la muchacha a dos de sus secuaces.

Al tratar de aprovecharse de ella, la dama comenzó a gritar, iniciándose una pelea que acabó con la muerte de uno de los bandidos.

Cuando regresó el jefe y se dio cuenta de lo que había sucedido, mandó al otro que trasladase el cadáver hasta el Cancho, donde habría que tirarlo.

Una vez allí decidió ajusticiarlo, arrojándolo desde los canchales, pero al hacerlo, este se asió de su pierna, arrastrándolo con él.

Mucho tiempo anduvo desorientada la dama, hasta que un pastor criado en La Pedriza la encontró y la condujo hasta Madrid”
(Leyenda de el Cancho de los Muertos)

Entre las rocas se desarrollan especies adaptadas a la escasez de agua, gran número de líquenes y musgos, y también plantas como el ombligo de Venus, el sedum o la dedalera-.